

PATRIMÔNIO CULTURAL

É nossa herança deixada pelos nossos pais, a nossa maneira de falar e agir, nossas festas tradicionais, os monumentos, as imagens, os documentos dos arquivos, as casas antigas e também as novas que tem uma importância para nossa história. A nossa igreja, por exemplo, é um bem cultural!

INVENTÁRIO

O inventário é uma forma de proteção que permite resguardar o registro das características particulares dos bens culturais, contribuindo assim para a preservação de sua história. A partir do inventário, são identificados aqueles bens de maior interesse de preservação com o patrimônio local e estes podem ser indicados para tombamento ou registro, caso seja desejo da comunidade, representada.

BEM CULTURAL

Bens culturais são todas estas coisas que nosso povo vem produzindo desde os primeiros tempos da nossa cidade.

CONSELHO MUNICIPAL DE PATRIMÔNIO CULTURAL

O conselho é composto por representantes da comunidade e expressa o desejo desta tendo, portanto, a atribuição de definir e conduzir a política municipal de proteção do Patrimônio Cultural que tem uma importância para nossa história.

DORES DO INDAIÁ

Cuida do seu Patrimônio




DIVULGAÇÃO DO INVENTÁRIO

De acordo com a Deliberação Normativa do CONEP Nº 06/2018, a Divulgação deve ser realizada em cada etapa do Inventário e deve ser indicada como uma ação indissociável da Execução. Sendo assim, abaixo estão os bens já inventariados no Município de Dores do Indaiá / MG.


PATRIMÔNIO TOMBADO/REGISTRADO

NÍVEL DE PROTEÇÃO: Municipal		
Estrutura Arquitetônica e Urbanística – EAU		
Foto	Denominação / localização	Código / Categoria
	Escola Estadual Francisco Campos Praça Professor Waldemar de Almeida Barbosa, nº 01 – Zona 01 – Distrito Sede	EAU 01
	DOCUMENTAÇÃO / DATA	Inventariado
	Decreto de tombamento: nº 007/2006 Data do tombamento: 04/04/2006 Dossiê enviado ao IEPHA/MG em 15/04/2006 – Aprovado	SIM
	Prefeitura Municipal de Dores do Indaiá Rua Mestra Angélica, 318 – Bairro Rosário	EAU 04
	DOCUMENTAÇÃO / DATA	Inventariado
	Decreto de tombamento: nº 059/2013 Data do tombamento: 06/11/2013 Dossiê enviado ao IEPHA/MG 07/12/2013 – Aprovado	SIM

	Estação Ferroviária Dores do Indaiá Praça Joaquim J. Carvalho, nº 132. Bairro Triângulo.	EAU 07
	DOCUMENTAÇÃO / DATA	Inventariado
	Decreto de tombamento: nº 060/2013 Data do tombamento: 06/11/2013 Dossiê enviado ao IEPHA/MG 07/12/2013 – Aprovado	SIM
	Santa Casa de Misericórdia Dr. Zacarias Praça Alexandre Lacerda Filho, s/n. Centro.	EAU 09
	DOCUMENTAÇÃO / DATA	Inventariado
	Decreto de tombamento: nº 062/2013 Data do tombamento: 06/11/2013 Dossiê enviado ao IEPHA/MG 07/12/2013 – Aprovado	SIM
	Escola Estadual Dr. Zacarias Rua Rui Barbosa, 61. Centro.	EAU 17
	DOCUMENTAÇÃO / DATA	Inventariado
	Decreto de tombamento: nº 061/2013 Data do tombamento: 06/11/2013 Dossiê enviado ao IEPHA/MG 07/12/2013 – Aprovado	SIM
	Seminário São Rafael Praça Mário Carneiro, s/n. Centro.	EAU 18
	DOCUMENTAÇÃO / DATA	Inventariado
	Decreto de tombamento: nº 063/2013 Data do tombamento: 06/11/2013 Dossiê enviado ao IEPHA/MG 07/12/2013 – Aprovado	SIM


	Antigo Ginásio Dorense Praça do Rosário, 268 – Bairro Rosário	-
	DOCUMENTAÇÃO / DATA	Inventariado
	Decreto de tombamento: nº 78/2017 Data do tombamento: 2017 Dossiê enviado ao IEPHA/MG 10/12/2017. Aprovado	NÃO
	Fazenda Santa Fé Zona Rural, Região do Fundão	-
	DOCUMENTAÇÃO / DATA	Inventariado
	Decreto de tombamento: nº 65/2018 Data do tombamento: 10/10/2018 Dossiê enviado ao IEPHA/MG em 2018. Em processo de aprovação	NÃO

Bens Móveis e Integrados – BMI

Foto	Denominação / localização	Código / Categoria
	Quadro de Pintura a Óleo de Francisco Campos Praça Professor Waldemar de Almeida Barbosa, nº 01 - Zona 01 – Distrito Sede Acervo: Escola Estadual Francisco Campos	BMI -01
	DOCUMENTAÇÃO / DATA	Inventariado
	Decreto de tombamento: nº 12/2009 Data do tombamento: 06/04/2009 Dossiê enviado ao IEPHA/MG em 15/04/2013 – Aprovado	SIM

Registro do Patrimônio Imaterial – RI

Foto	Denominação / localização	Código / Categoria
	<p>Festa de Nossa Senhora do Rosário Zona 01 – Distrito Sede Paróquia de Nossa Senhora das Dores e as quatro associações locais de congadeiros: Associação dos Congadeiros do Bairro Juiz de Fora, Associação dos Congadeiros do Bairro São José, Associação dos Congadeiros do Bairro São Sebastião e Comunidade Antônio Martins</p>	<p align="center">BI 05</p>
	<p align="center">DOCUMENTAÇÃO / DATA</p>	<p align="center">Inventariado</p>
	<p>Decreto / homologação: nº 27/2010 Data do registro: 30/11/2010 Registro enviado ao IEPHA/MG em 15/01/2011 – Aprovado</p>	<p align="center">SIM</p>
	<p>Exposição Agropecuária de Dores do Indaiá (Expodores) Parque de Exposições Sigefredo Costa - Zona 01 – Distrito Sede</p>	<p align="center">BI 04</p>
	<p align="center">DOCUMENTAÇÃO / DATA</p>	<p align="center">Inventariado</p>
	<p>Decreto / homologação: nº 64/2018 Data do tombamento: 10/10/2018 Dossiê enviado ao IEPHA/MG em 2018. Em processo de aprovação</p>	<p align="center">SIM</p>

Conjunto Paisagístico – CP		
Foto	Denominação / localização	Código / Categoria
	Praça Alexandre Lacerda Filho Praça Alexandre Lacerda Filho, s/n Zona 01 – Distrito Sede	EAU 02
	DOCUMENTAÇÃO / DATA	Inventariado
	Decreto de tombamento: nº 13/2009 Data do tombamento: 06/04/2009 Dossiê enviado ao IEPHA/MG em 15/04/2009 – Aprovado	SIM

NIVEL DE PROTEÇÃO: Estadual

INEXISTENTE

NIVEL DE PROTEÇÃO: Federal

Registro Imaterial - RI

Foto	Denominação / localização	Código / Categoria
	Roda de Capoeira e/ou Ofício de Mestre da Capoeira	
	DOCUMENTAÇÃO / DATA	Inventariado
	-	NÃO

PATRIMÔNIO INVENTARIADO



ZONA 01 – DISTRITO SEDE: ÁREA PREFERENCIAL (BAIRROS SÃO SEBASTIÃO, ROSÁRIO E CENTRO)

Estruturas Arquitetônicas e Urbanísticas – EAU			
Foto	Código	Denominação / Localização	Ano de Invent./ Atualiz.
	EAU 01	Escola Estadual Francisco Campos Praça Professor Waldemar de Almeida Barbosa, nº 01 – Centro (Bem Tombado)	2009
	EAU 02	Praça Alexandre Lacerda Filho Centro (Bem Tombado)	2009
	EAU 03	Santuário Nossa Senhora das Dores Praça Pref. Mário Carneiro, s/nº Centro	2009
	EAU 04	Paço Municipal Rua Mestra Angélica, nº 318 (Bem Tombado)	2009/ 2013
	EAU 05	Igreja Nossa Senhora do Rosário Praça do Rosário, s/nº Bairro Rosário	2010
	EAU 06	Praça do Rosário Praça do Rosário, s/nº Bairro Rosário	2010

	EAU 08	Praça Coração de Maria (Praça dos Coqueiros) Praça Coração de Maria, s/nº	2010
	EAU 09	Prédio da Santa Casa de Misericórdia Praça Alexandre Lacerda Filho, s/nº Centro (Bem Tombado)	2010/2013
	EAU 10	Edificação Residencial Praça Alexandre Lacerda Filho, nº 30 Centro	2011
	EAU 11	Edificação Residencial Praça Alexandre Lacerda Filho, nº 48 Centro	2011
	EAU 12	Edificação Residencial Praça Alexandre Lacerda Filho, nº 380 Centro	2011
	EAU 13	Edificação Residencial Praça Alexandre Lacerda Filho, nº 159 Centro	2011
	EAU 14	Edificação Residencial Praça Alexandre Lacerda Filho, nº 209 Centro	2011
	EAU 15	Edificação Comercial Praça Alexandre Lacerda Filho, nº 219 Centro	2012
	EAU 16	Anexo da Escola Estadual Francisco Campos Praça Prof. Waldemar de Almeida Barbosa, nº21 – Centro	2012

	EAU 17	Escola Estadual Dr. Zacarias Praça Prof. Mario Carneiro, nº 61 – Centro (Bem Tombado)	2013
	EAU 18	Seminário São Rafael Praça Padre Júlio Maria, nº 04 – Centro (Bem Tombado)	2013
	EAU 19	Residência Praça Prof. Joaquim Jorge de Carvalho, nº 131 – Bairro Triângulo	2014
	EAU 20	Residência (Onde Nasceu Emílio Moura) Rua Coronel Alexandre, nº 284 – Centro	2014
	EAU 21	Residência Rua Coronel Alexandre, nº 15 – Centro	2014
	EAU 22	Residência Praça do Rosário, nº 144 Bairro Rosário	2014
	EAU 23	Residência Rua Mestra Angélica, nº 136 – Bairro Rosário	2014
	EAU 24	Praça Professor Joaquim Jorge de Carvalho Bairro Triângulo	2015
	EAU 25	Praça São Vicente Centro	2015

	EAU 26	Morro da Capelinha Bairro São Sebastião	2015
	EAU 27	Praça do Santuário Praça Mário Carneiro – Centro	2016
	EAU 28	Igreja de São Sebastião Praça São Sebastião	2017/2018 (reapresentada)
	EAU 29	Antiga Igreja Brasileira Rua Tiradentes, s/nº. Bairro São Sebastião	2017/2018 (reapresentada)
	EAU 30	Antigo Cine Teatro Indaiá Rua Francisco Campos, 387 – Centro	2018
	EAU 31	Antiga Pensão Praça Joaquim Jorge de Carvalho, 277 Bairro Rosário	2018
	EAU 32	Residência do Sr. Paulo Praça Joaquim Jorge de Carvalho, 221 Bairro Rosário	2018
	EAU 33	Casa da Turma 1 Rua Padre Antenor Nunes Pimentel, s/n Bairro Triângulo	2018
	EAU 34	Casa da Turma 2 Rua Padre Antenor Nunes Pimentel, s/n Bairro Triângulo	2018

	EAU 35	Sede da ACIDI Rua Francisco Campos, 211 – Centro	2018
	EAU 36	Cemitério Parque Cristo Rei Avenida da Saudade, s/n – Centro	2018

Bens Móveis e Integrados – BMI			
Foto	Código	Denominação / Localização	Ano de Invent./ Atualiz.
	BMI 01	Quadro de Pintura a Óleo de Francisco Campos E. E. Francisco Campos Praça Waldemar de Almeida Barbosa, nº 01 Centro (Bem Tombado)	2009
	BMI 02	Imagem de Nossa Senhora das Dores (com o Coração de Jesus) Santuário de N. Sra. das Dores – Praça Prefeito Mário Carneiro s/nº	2009
	BMI 03	Imagem de Nossa Senhora das Dores Santuário de N. Sra. das Dores – Praça Prefeito Mário Carneiro s/nº	2009

	BMI 04	Escada em madeira Santuário de N. Sra. das Dores – Praça Prefeito Mário Carneiro s/nº	2009
	BMI 05	Cruzeiro em madeira, (Cruz com os martírios) Praça Coração de Maria, s/nº	2009
	BMI 06	Imagem Nossa Senhora do Rosário Igreja N. Sra. do Rosário Praça do Rosário, s/nº	2010
	BMI 07	Imagem de Roca Nossa Senhora das Dores Santuário de N. Sra. das Dores – Praça Prefeito Mário Carneiro s/nº	2012
	BMI 08	Imagem de Roca Senhor dos Passos Santuário de N. Sra. das Dores – Praça Prefeito Mário Carneiro s/nº	2012
	BMI 09	Relógio (Suíço) Santuário de N. Sra. das Dores – Praça Prefeito Mário Carneiro s/nº	2011

	BMI 10	Imagem de Nossa Senhora do Rosário (Antiga) Igreja N. Sra. do Rosário Praça do Rosário, s/nº	2012
	BMI 11	Imagem de Nossa Senhora de Fátima Santa Casa de Misericórdia Dr. Zacarias – Praça Alexandre Lacerda Filho, nº 289 Centro	2013
	BMI 12	Imagem de Nossa Senhora de Lourdes Santa Casa de Misericórdia Dr. Zacarias – Praça Alexandre Lacerda Filho, nº 289 Centro	2013
	BMI 13	Imagem de Santa Bernadette Santa Casa de Misericórdia Dr. Zacarias – Praça Alexandre Lacerda Filho, nº 289 Centro	2013
	BMI 14	Imagem de Roca Senhor Morto Santuário de N. Sra. das Dores – Praça Prefeito Mário Carneiro s/nº	2014
	BMI 15	Monumento Tributo ao Congadeiro Praça do Rosário – Bairro Rosário	2015

	<p>BMI 16</p>	<p>Imagem de Nossa Senhora do Rosário Paróquia N. Sra. das Dores Praça do Rosário – Bairro Rosário</p>	<p>2015</p>
	<p>BMI 17</p>	<p>Imagem de Santa Efigênia Paróquia N. Sra. das Dores Praça do Rosário – Bairro Rosário</p>	<p>2015</p>
	<p>BMI 18</p>	<p>Imagem de São Benedito Paróquia N. Sra. das Dores Praça do Rosário – Bairro Rosário</p>	<p>2015</p>
	<p>BMI 19</p>	<p>Piano Nardelli da Escola Estadual Francisco Campos E. E. Francisco Campos Praça Waldemar de Almeida Barbosa, nº 01 Centro</p>	<p>2016</p>
	<p>BMI 20</p>	<p>Piano Zeitter & Winkelmann da Escola Estadual Francisco Campos E. E. Francisco Campos Praça Waldemar de Almeida Barbosa, nº 01 Centro</p>	<p>2016</p>
	<p>BMI 21</p>	<p>Piano do Sr. Mauro Fiúza E. E. Francisco Campos Praça Waldemar de Almeida Barbosa, nº 01 Centro</p>	<p>2016</p>



	BMI 22	Piano Zeitter & Winkelmann da Escola Estadual Doutor Zacarias Praça Prof. Mario Carneiro, nº 61 – Centro	2016
	BMI 23	Sino Menor Santuário de N. Sra. das Dores – Praça Prefeito Mário Carneiro s/nº	2016
	BMI 24	Sino Maior Santuário de N. Sra. das Dores – Praça Prefeito Mário Carneiro s/nº	2016
	BMI 25	Sino da Igreja de São Sebastião Igreja de São Sebastião Praça São Sebastião	2017/2018 (reapresentada)
	BMI 26	Imagem de São Sebastião Igreja de São Sebastião Praça São Sebastião	2017/2018 (reapresentada)
	BMI 27	Cadeiras Cimo Xerife Praça Prof. Waldemar de Almeida Barbosa, nº. 01 – Centro	2018

Acervos – ARQ


Foto	Código	Denominação / Localização	Ano de Invent./ Atualiz.
	ARQ 01	Acervo do Museu de História Natural Praça Professor Waldemar de Almeida Barbosa, nº 01 – Centro	2009
	ARQ 02	Arquivo da Escola M. Benjamim Guimarães – Biblioteca Irmã Inês Rua Coronel Alexandre, nº 177	2010
	ARQ 03	Arquivos da Paróquia de Nossa Senhora das Dores Rua Dr. Zacarias, s/nº	2011
	ARQ 04	Arquivos do Fórum Rua Mestra Angélica, nº536 – Centro	2012
	ARQ 05	Arquivos do Cartório de Registros Cíveis Praça Prof. Joaquim Jorge Carvalho, nº 33	2013
	ARQ 06	Arquivo Público Municipal Rua Mestra Angélica, 318 Bairro Rosário.	2018

Bens Imateriais – BI

Foto	Código	Denominação / Localização	Ano de Invent./ Atualiz.
	BI 01	Festa de Nossa Senhora das Dores Praça Prefeito Mário Carneiro s/nº	2009
	BI 02	Modo de Fazer: ladrilho hidráulico Bairro Triângulo	2009
	BI 03	Artesanato em madeira Distrito Sede	2010
	BI 04	Expodores Parque de Exposições Sigefredo Costa (Bem Registrado, em processo de aprovação)	2010
	BI 05	Festa de Nossa Senhora do Rosário Bairro Rosário (Bem Registrado)	2010
	BI 06	Semana Santa Distrito Sede	2011
	BI 07	Oitavário de Nossa Senhora das Dores Santuário de Nossa Senhora das Dores	2011

	BI 08	Réveillon no Castelo do Indaiá Anel Rodoviário – MG 176	2012
	BI 09	Folia de Reis Organizada por foliões em geral Ruas do Distrito Sede e Área Rural	2013
	BI 10	Picada de Goiás Rua Goiás	2018

ZONA 02 – DISTRITO SEDE: ÁREA DE INFLUÊNCIA (DEMAIS BAIROS)

Estruturas Arquitetônicas e Urbanísticas – EAU			
Foto	Código	Denominação / Localização	Ano de Invent./ Atualiz.
	EAU 07	Prédio da Estação Ferroviária¹ Praça Joaquim J. Carvalho, nº 132 Bairro Triângulo (Bem Tombado)	2010/ 2013

¹ O bem cultural EAU 07 foi inventariado antes do início dos trabalhos na Zona 02, conforme previsto no cronograma do inventário, em função do seu tombamento.