

PATRIMÔNIO CULTURAL

É nossa herança deixada pelos nossos pais, a nossa maneira de falar e agir, nossas festas tradicionais, os monumentos, as imagens, os documentos dos arquivos, as casas antigas e também as novas que tem uma importância para nossa história. A nossa igreja, por exemplo, é um bem cultural!

INVENTÁRIO

O inventário é uma forma de proteção que permite resguardar o registro das características particulares dos bens culturais, contribuindo assim para a preservação de sua história. A partir do inventário, são identificados aqueles bens de maior interesse de preservação com o patrimônio local e estes podem ser indicados para tombamento ou registro, caso seja desejo da comunidade, representada.

BEM CULTURAL

Bens culturais são todas estas coisas que nosso povo vem produzindo desde os primeiros tempos da nossa cidade.

CONSELHO MUNICIPAL DE PATRIMÔNIO CULTURAL

O conselho é composto por representantes da comunidade e expressa o desejo desta tendo, portanto, a atribuição de definir e conduzir a política municipal de proteção do Patrimônio Cultural que tem uma importância para nossa história.

DORES DO INDAIÁ

Cuida do seu Patrimônio




DIVULGAÇÃO DO INVENTÁRIO


A Divulgação é uma ação indissociável da Execução do Plano de Inventário do Patrimônio Cultural. Sendo assim, abaixo estão os bens já inventariados no Município de Dores do Indaiá/ MG.


PATRIMÔNIO TOMBADO E REGISTRADO


NÍVEL DE PROTEÇÃO: Municipal		
Estrutura Arquitetônica e Urbanística – EAU		
Foto	Denominação / localização	Código / Categoria
	Escola Estadual Francisco Campos Praça Professor Waldemar de Almeida Barbosa, nº 01 – Zona 01 – Distrito Sede	EAU 01
	DOCUMENTAÇÃO / DATA	Inventariado
	Decreto de tombamento: nº 007/2006 Data do tombamento: 04/04/2006 Dossiê enviado ao IEPHA/MG em 15/04/2006 – Aprovado	SIM
	Prefeitura Municipal de Dores do Indaiá Rua Mestra Angélica, 318 – Bairro Rosário	EAU 04
	DOCUMENTAÇÃO / DATA	Inventariado
	Decreto de tombamento: nº 059/2013 Data do tombamento: 06/11/2013 Dossiê enviado ao IEPHA/MG 07/12/2013 – Aprovado	SIM


	Estação Ferroviária Dores do Indaiá Praça Joaquim J. Carvalho, nº 132. Bairro Triângulo.	EAU 07
	DOCUMENTAÇÃO / DATA	Inventariado
	Decreto de tombamento: nº 060/2013 Data do tombamento: 06/11/2013 Dossiê enviado ao IEPHA/MG 07/12/2013 – Aprovado	SIM
	Santa Casa de Misericórdia Dr. Zacarias Praça Alexandro Lacerda Filho, s/n. Centro.	EAU 09
	DOCUMENTAÇÃO / DATA	Inventariado
	Decreto de tombamento: nº 062/2013 Data do tombamento: 06/11/2013 Dossiê enviado ao IEPHA/MG 07/12/2013 – Aprovado	SIM
	Escola Estadual Dr. Zacarias Rua Rui Barbosa, 61. Centro.	EAU 17
	DOCUMENTAÇÃO / DATA	Inventariado
	Decreto de tombamento: nº 061/2013 Data do tombamento: 06/11/2013 Dossiê enviado ao IEPHA/MG 07/12/2013 – Aprovado	SIM
	Seminário São Rafael Praça Mário Carneiro, s/n. Centro.	EAU 18
	DOCUMENTAÇÃO / DATA	Inventariado
	Decreto de tombamento: nº 063/2013 Data do tombamento: 06/11/2013 Dossiê enviado ao IEPHA/MG 07/12/2013 – Aprovado	SIM


	Ginásio Doreense Praça do Rosário, 268 – Bairro Rosário	-
	DOCUMENTAÇÃO / DATA	Inventariado
	Decreto de tombamento: nº 78/2017 Data do tombamento: Dossiê enviado ao IEPHA/MG 10/12/2017 – Aprovado	NÃO

	Fazenda Santa Fé Zona Rural, Região do Fundão	-
	DOCUMENTAÇÃO / DATA	Inventariado
	Decreto de tombamento: nº 65/2018 Data do tombamento: 10/10/2018 Dossiê enviado ao IEPHA/MG em 2018 e 2019 – Aprovado	NÃO

Bens Móveis e Integrados – BMI		
Foto	Denominação / localização	Código / Categoria
	Quadro de Pintura a Óleo de Francisco Campos Praça Professor Waldemar de Almeida Barbosa, nº 01 - Zona 01 – Distrito Sede Acervo: Escola Estadual Francisco Campos	BMI -01
	DOCUMENTAÇÃO / DATA	Inventariado
	Decreto de tombamento: nº 12/2009 Data do tombamento: 06/04/2009 Dossiê enviado ao IEPHA/MG em 15/04/2013 – Aprovado	SIM

Conjunto Paisagístico – CP		
Foto	Denominação / localização	Código / Categoria
	Praça Alexandre Lacerda Filho Praça Alexandre Lacerda Filho, s/n Zona 01 – Distrito Sede	EAU 02
	DOCUMENTAÇÃO / DATA	Inventariado
	Decreto de tombamento: nº 13/2009 Data do tombamento: 06/04/2009 Dossiê enviado ao IEPHA/MG em 15/04/2009 – Aprovado	SIM

Registro do Patrimônio Imaterial – RI		
Foto	Denominação / localização	Código / Categoria
	Festa de Nossa Senhora do Rosário Zona 01 – Distrito Sede Paróquia de Nossa Senhora das Dores e as quatro associações locais de congadeiros: Associação dos Congadeiros do Bairro Juiz de Fora, Associação dos Congadeiros do Bairro São José, Associação dos Congadeiros do Bairro São Sebastião e Comunidade Antônio Martins	BI 05
	DOCUMENTAÇÃO / DATA	Inventariado
	Decreto / homologação: nº 27/2010 Data do registro: 30/11/2010 Registro enviado ao IEPHA/MG em 15/01/2011 – Aprovado	SIM

	Exposição Agropecuária de Dores do Indaiá (Expodores) Parque de Exposições Sigefredo Costa - Zona 01 – Distrito Sede	BI 04
	DOCUMENTAÇÃO / DATA	Inventariado
	Decreto / homologação: nº 64/2018 Data do tombamento: 10/10/2018 Dossiê enviado ao IEPHA/MG em 2018 e 2019 – Aprovado	SIM

NIVEL DE PROTEÇÃO: Estadual

Registro do Patrimônio Imaterial - RI

Foto	Denominação / localização	Código / Categoria
	Folias de Minas	-
	DOCUMENTAÇÃO / DATA	Inventariado
	-	NÃO

	Violas de Minas	-
	DOCUMENTAÇÃO / DATA	Inventariado
	-	NÃO

NIVEL DE PROTEÇÃO: Federal

Registro do Patrimônio Imaterial - RI







Foto	Denominação / localização	Código / Categoria
	Roda de Capoeira e/ou Ofício de Mestre da Capoeira	
	DOCUMENTAÇÃO / DATA	Inventariado
	-	NÃO

PATRIMÔNIO INVENTARIADO

OBSERVAÇÕES:

BENS INVENTARIADOS NO ATUAL EXERCÍCIO (2025)

ZONA 01- DISTRITO SEDE: ÁREA PREFERENCIAL (BAIRROS SÃO SEBASTIÃO, ROSÁRIO E CENTRO)


Bens Imóveis / Estrutura Arquitetônica e Urbanística – BI			
Foto	Código	Denominação / Localização	Ano de Inventário
	BI 01	Escola Estadual Francisco Campos Praça Professor Waldemar de Almeida Barbosa, nº 01 – Centro (Bem Tombado esfera municipal)	2009
	BI 02	Praça Alexandre Lacerda Filho Centro (Bem Tombado esfera municipal)	2009
	BI 03	Santuário Nossa Senhora das Dores Praça Pref. Mário Carneiro, s/nº Centro	2009
	BI 04	Prefeitura Municipal Rua Mestra Angélica, nº 318 (Bem Tombado esfera municipal)	2009/ 2013
	BI 05	Igreja Nossa Senhora do Rosário Praça do Rosário, s/nº Bairro Rosário	2010
	BI 06	Praça do Rosário Praça do Rosário, s/nº Bairro Rosário	2010

A photograph showing a row of tall palm trees in a paved square.	BI 08	Praça Coração de Maria (Praça dos Coqueiros) Praça Coração de Maria, s/nº	2010
A photograph of a long, white, single-story building with a series of arched windows.	BI 09	Santa Casa de Misericórdia Dr. Zacarias Praça Alexandro Lacerda Filho, s/nº Centro (Bem Tombado esfera municipal)	2010/ 2013
A photograph of a small, single-story house with a porch and a large tree in front.	BI 10	Edificação Residencial Praça Alexandro Lacerda Filho, nº 30 Centro	2011
A photograph of a white, single-story house with a covered porch.	BI 11	Edificação Residencial Praça Alexandro Lacerda Filho, nº 48 Centro	2011
A photograph of a single-story house with a prominent front porch and a small garden.	BI 12	Edificação Residencial Praça Alexandro Lacerda Filho, nº 380 Centro	2011
A photograph of a white, single-story house with a porch and a white fence in front.	BI 13	Edificação Residencial Praça Alexandro Lacerda Filho, nº 159 Centro	2011
A photograph of a long, white, single-story building with several windows.	BI 14	Edificação Residencial Praça Alexandro Lacerda Filho, nº 209 Centro	2011
A photograph of a long, single-story building with a blue and white facade.	BI 15	Edificação Comercial Praça Alexandro Lacerda Filho, nº 219 Centro	2012
A photograph of a single-story building with a parking lot in front.	BI 16	Anexo da Escola Estadual Francisco Campos Praça Prof. Waldemar de Almeida Barbosa, nº 21 – Centro	2012

	BI 17	Escola Estadual Dr. Zacarias Praça Pref. Mario Carneiro, nº 61 – Centro (Bem Tombado esfera municipal)	2013
	BI 18	Seminário São Rafael Praça Padre Júlio Maria, nº 04 – Centro (Bem Tombado esfera municipal)	2013
	BI 19	Residência Praça Prof. Joaquim Jorge de Carvalho, nº 131 – Bairro Triângulo	2014
	BI 20	Residência (Onde Nasceu Emílio Moura) Rua Coronel Alexandro, nº 284 – Centro	2014
	BI 21	Residência Rua Coronel Alexandro, nº 15 – Centro	2014
	BI 22	Residência Praça do Rosário, nº 144 Bairro Rosário	2014
	BI 23	Residência Rua Mestra Angélica, nº 136 – Bairro Rosário	2014
	BI 24	Praça Professor Joaquim Jorge de Carvalho Bairro Triângulo	2015
	BI 25	Praça São Vicente Centro	2015

	BI 26	Morro da Capelinha Bairro São Sebastião	2015
	BI 27	Praça do Santuário Praça Mário Carneiro – Centro	2016
	BI 28	Igreja de São Sebastião Praça São Sebastião	2017/2018 (reapresentada)
	BI 29	Antiga Igreja Brasileira Rua Tiradentes, s/nº. Bairro São Sebastião	2017/2018 (reapresentada)
	BI 30	Antigo Cine Teatro Indaiá Rua Francisco Campos, 387 – Centro	2018
	BI 31	Antiga Pensão Praça Joaquim Jorge de Carvalho, 277 Bairro Rosário	2018
	BI 32	Residência do Sr. Paulo Praça Joaquim Jorge de Carvalho, 221 Bairro Rosário	2018
	BI 33	Casa de Turma 1 Rua Padre Antenor Nunes Pimentel, s/n Bairro Triângulo	2018
	BI 34	Casa de Turma 2 Rua Padre Antenor Nunes Pimentel, s/n Bairro Triângulo	2018

	BI 35	Sede da ACIDI Rua Francisco Campos, 211 – Centro	2018
	BI 36	Cemitério Parque Cristo Rei Avenida da Saudade, s/n – Centro	2018
	BI 37	Edificação Residencial Praça Alexandro Lacerda Filho, 165. Bairro São Sebastião	2019
	BI 38	Praça Abaeté Bairro Aeroporto	2019
	BI 40	Edificação Residencial Praça Antônio Lalau de Carvalho, nº 219	2020
	BI 41	Edificação Residencial da Sra. Ana Rua Dr. José Soares, 11. Bairro Juiz de Fora	2020

Bens Móveis e Integrados – BMI			
Foto	Código	Denominação / Localização	Ano de Inventário
	BMI 01	Quadro de Pintura a Óleo de Francisco Campos E. E. Francisco Campos Praça Waldemar de Almeida Barbosa, nº 01 Centro (Bem Tombado esfera municipal)	2009

	<p>BMI 02</p>	<p>Imagem de Nossa Senhora das Dores (com o Coração de Jesus) Santuário de N. Sra. das Dores – Praça Prefeito Mário Carneiro s/nº</p>	<p>2009</p>
	<p>BMI 03</p>	<p>Imagem de Nossa Senhora das Dores Santuário de N. Sra. das Dores – Praça Prefeito Mário Carneiro s/nº</p>	<p>2009</p>
	<p>BMI 04</p>	<p>Escada em madeira Santuário de N. Sra. das Dores – Praça Prefeito Mário Carneiro s/nº</p>	<p>2009</p>
	<p>BMI 05</p>	<p>Cruzeiro em madeira, (Cruz com os martírios) Praça Coração de Maria, s/nº</p>	<p>2009</p>
	<p>BMI 06</p>	<p>Imagem Nossa Senhora do Rosário Igreja N. Sra. do Rosário Praça do Rosário, s/nº</p>	<p>2010</p>
	<p>BMI 07</p>	<p>Imagem de Roca Nossa Senhora das Dores Santuário de N. Sra. das Dores – Praça Prefeito Mário Carneiro s/nº</p>	<p>2012</p>

	BMI 08	Imagem de Roca Senhor dos Passos Santuário de N. Sra. das Dores – Praça Prefeito Mário Carneiro s/nº	2012
	BMI 09	Relógio (Suíço) Santuário de N. Sra. das Dores – Praça Prefeito Mário Carneiro s/nº	2011
	BMI 10	Imagem de Nossa Senhora do Rosário (Antiga) Igreja N. Sra. do Rosário Praça do Rosário, s/nº	2012
	BMI 11	Imagem de Nossa Senhora de Fátima Santa Casa de Misericórdia Dr. Zacarias – Praça Alexandro Lacerda Filho, nº 289 Centro	2013
	BMI 12	Imagem de Nossa Senhora de Lourdes Santa Casa de Misericórdia Dr. Zacarias – Praça Alexandro Lacerda Filho, nº 289 Centro	2013
	BMI 13	Imagem de Santa Bernadette Santa Casa de Misericórdia Dr. Zacarias – Praça Alexandro Lacerda Filho, nº 289 Centro	2013



	BMI 14	Imagem de Roca Senhor Morto Santuário de N. Sra. das Dores – Praça Prefeito Mário Carneiro s/nº	2014
	BMI 15	Monumento Tributo ao Congadeiro Praça do Rosário – Bairro Rosário	2015
	BMI 16	Imagem de Nossa Senhora do Rosário Paróquia N. Sra. das Dores Praça do Rosário – Bairro Rosário	2015
	BMI 17	Imagem de Santa Efigênia Paróquia N. Sra. das Dores Praça do Rosário – Bairro Rosário	2015
	BMI 18	Imagem de São Benedito Paróquia N. Sra. das Dores Praça do Rosário – Bairro Rosário	2015
	BMI 19	Piano Nardelli da Escola Estadual Francisco Campos E. E. Francisco Campos Praça Waldemar de Almeida Barbosa, nº 01 Centro	2016

	BMI 20	Piano Zeitter & Winkelmann da Escola Estadual Francisco Campos E. E. Francisco Campos Praça Waldemar de Almeida Barbosa, nº 01 Centro	2016
	BMI 21	Piano do Sr. Mauro Fiúza E. E. Francisco Campos Praça Waldemar de Almeida Barbosa, nº 01 Centro	2016
	BMI 22	Piano Zeitter & Winkelmann da Escola Estadual Doutor Zacarias Praça Pref. Mario Carneiro, nº 61 – Centro	2016
	BMI 23	Sino Menor Santuário de N. Sra. das Dores – Praça Prefeito Mário Carneiro s/nº	2016
	BMI 24	Sino Maior Santuário de N. Sra. das Dores – Praça Prefeito Mário Carneiro s/nº	2016
	BMI 25	Sino da Igreja de São Sebastião Igreja de São Sebastião Praça São Sebastião	2017/2018 (reapresentada)
	BMI 26	Imagem de São Sebastião Igreja de São Sebastião Praça São Sebastião	2017/2018 (reapresentada)



	BMI 27	Cadeiras Cimo Xerife Praça Prof. Waldemar de Almeida Barbosa, nº. 01 – Centro	2018
	BMI 29	Retábulo do Altar mor Santuário de Nossa Senhora das Dores Praça Pref. Mário Carneiro, s/n.	2020
	BMI 30	Imagem de São Francisco de Assis Igreja de Nossa Senhora do Rosário Praça do Rosário, s/n.	2020
	BMI 31	Cadeiras Cimo Estação Ferroviária Praça Joaquim J. Carvalho, nº 132. Bairro Triângulo.	2021
	BMI 32	Achados da Linha Férrea Estação Ferroviária Praça Joaquim J. Carvalho, nº 132. Bairro Triângulo.	2021
	BMI 33	Bancos da Antiga Estação Ferroviária Estação Ferroviária Praça Joaquim J. Carvalho, nº 132. Bairro Triângulo.	2021
	BMI 34	Quadros do Ginásio Dorense Estação Ferroviária Praça Joaquim J. Carvalho, nº 132. Bairro Triângulo.	2021

	BMI 35	Relógio Lacroix Lecoufle Estação Ferroviária Praça Joaquim J. Carvalho, nº 132. Bairro Triângulo.	2021
	BMI 36	Achado Arqueológico ONG Sol Crescente Rua Edgard Pinto Fiuza, 117	2023



Acervos – ARQ			
Foto	Código	Denominação / Localização	Ano de Inventário
	ARQ 01	Acervo do Museu de História Natural Praça Professor Waldemar de Almeida Barbosa, nº 01 – Centro	2009
	ARQ 02	Arquivo da Escola M. Benjamim Guimarães – Biblioteca Irmã Inês Rua Coronel Alexandro, nº 177	2010
	ARQ 03	Arquivos da Paróquia de Nossa Senhora das Dores Rua Dr. Zacarias, s/nº	2011
	ARQ 04	Arquivos do Fórum Rua Mestra Angélica, nº 536 – Centro	2012
	ARQ 05	Arquivos do Cartório de Registros Civis Praça Prof. Joaquim Jorge Carvalho, nº 33	2013

	ARQ 06	Arquivo Público Municipal Rua Mestra Angélica, 318 Bairro Rosário.	2018
	ARQ 07	Álbum da Escola Estadual Francisco Campos Praça Prof. Waldemar de Almeida Barbosa, nº. 01. Centro	2022

Conjuntos Paisagísticos Naturais – CP

Foto	Código	Denominação Localização / Área	Ano de Inventário
	CP -01	Mina das Lavadeiras Rua Ceará, Bairro São Sebastião	2019
	CP 02	Nascente do Córrego Conduatas Rua Dr. Zacarias.	2023
	CP 03	Lagoa da Sapolândia Av. Irma Inês, 192. Praça dos Trabalhadores	2023


Patrimônio Imaterial – PI

Foto	Código	Denominação / Localização	Ano de Inventário
	PI 01	Festa de Nossa Senhora das Dores Praça Prefeito Mário Carneiro s/nº	2009
	PI 02	Modo de Fazer: ladrilho hidráulico Bairro Triângulo	2009


	PI 03	Artesanato em madeira Distrito Sede	2010
	PI 04	Expodores Parque de Exposições Sigefredo Costa (Bem Registrado esfera municipal)	2010
	PI 05	Festa de Nossa Senhora do Rosário Bairro Rosário (Bem Registrado esfera municipal)	2010
	PI 06	Semana Santa Distrito Sede	2011
	PI 07	Oitavário de Nossa Senhora das Dores Santuário de Nossa Senhora das Dores	2011
	PI 08	Réveillon no Castelo do Indaiá Anel Rodoviário – MG 176	2012
	PI 09	Folia de Reis Organizada por foliões em geral Ruas do Distrito Sede e Área Rural	2013
	PI 10	Picada de Goiás Rua Goiás	2018
	PI 11	Biscoito de Peta Centro	2020


	PI 12	Beco da Picada Rua Três, no cruzamento com a Praça Waldemar Almeida Barbosa.	2022
	PI 13	Mina da Picada Acesso pela Rua Rio de Janeiro, na altura do nº 320, por um terreno baldio. 19°28'4.58"S, 45°36'13.52"O	2022
	PI 14	Feijão Gordo Rodeios / Cavalgadas / Dores do Indaiá	2022
	PI 15	Arroz Carreteiro Rodeios / Cavalgadas / Dores do Indaiá	2022
	PI 16	Paçoca de Carne Seca Rodeios / Cavalgadas / Dores do Indaiá	2022
	PI 17	Rosca de Mandioca Praça Alexandre Lacerda Filho, 159 - Centro	2023
	PI 18	Broa de Milho Praça Alexandre Lacerda Filho, 159 - Centro	2023

ZONA 02 – DISTRITO SEDE: ÁREA DE INFLUÊNCIA (DEMAIS BAIROS)

Bens Imóveis / Estruturas Arquitetônicas e Urbanísticas – BI			
Foto	Código	Denominação / Localização	Ano de Inventário
	BI 07	Estação Ferroviária de Dores do Indaiá Praça Joaquim J. Carvalho, nº 132 Bairro Triângulo (Bem Tombado esfera municipal)	2010/ 2013

ZONA 04 – ZONA RURAL SETOR OESTE

Bens Imóveis / Estruturas Arquitetônicas e Urbanísticas – BI			
Foto	Código	Denominação / Localização	Ano de Inventário
	BI 39	Capela Tapuia Comunidade Tapuia	2019

Bens Móveis e Integrados – BMI			
Foto	Código	Denominação / Localização	Ano de Inventário
	BMI 28	Escultura do Índio Tapuia Comunidade Tapuia	2019